

SAGGIO/ANALISI	SEZIONI	QUADRATO/I	AMBIENTE	ORIENTAM.	DA	UNITA' STRATIG.
SETTORE PA			27	E-W		69 NAT. ART. X

PLANTE	SEZIONI	PROSPETTI	FOTO	INSTRUMENTI MATERIALI
--------	---------	-----------	------	-----------------------

DEFINIZIONE	POSIZIONE
OROLO DI PIETRE ALL' INTERNO DELL' AMB. 27	AREA OCCIDENTALE DELLO SAUD

CRITERI DI DISTINZIONE

VARIAZIONE	COLORE <input type="checkbox"/>	ALTRI (precisare)
	CONSISTENZA <input type="checkbox"/>	
	COMPOSIZIONE <input checked="" type="checkbox"/>	

MODO DI FORMAZIONE

EROSIONE <input type="checkbox"/>	DISTRUZIONE <input checked="" type="checkbox"/>	ALTRE (precisare)	AGENTI:	CARATTERE:	TEMPI DI FORMAZIONE
ACCUMULO <input type="checkbox"/>	USURA <input type="checkbox"/>			INTENZIONALE <input type="checkbox"/>	
COSTRUZIONE <input type="checkbox"/>	ATT. AGRICOLE <input type="checkbox"/>			CASUALE <input checked="" type="checkbox"/>	

COMPONENTI	INORGANICI	ORGANICI
	TIPO TERRENO TERRENO SABBIOSO MAT. LAPIDEI X FRR. CERAMICI X LATERIZI X ALTRO	RESTI FAUNISTICI X RESTI VEGETALI ALTRO

CONSISTENZA	(precisare)	COLORE	MISURE
	SCIOLTO <input type="checkbox"/> MORBIDO <input type="checkbox"/> FRIABILE <input checked="" type="checkbox"/> COMPATTO <input type="checkbox"/> DURO <input type="checkbox"/>	MUNSELL SOIL COLOR CHART CAMPIONE ASCIUTTO 25YR 5/2 CAMPIONE UMIDO 10YR 4/2	SPESORE MEDIO 20 cm ca.

STATO DI CONSERVAZIONE
OTTIMO

DESCRIZIONE
 Strato di pietre calcaree individuato all' interno dell' amb. 27. La US e' presente in tutta l'area del vano. la superficie della US e' molto irregolare. Le pietre calcaree sono di grandi e medie dimensioni e di forma irregolare. A ridosso del muro 27 sono stati individuati due blocchi calcarei di grandi dimensioni e di forme squadrata (max 40x55x25). Lo strato ha restituito anche una lista calcarea modanata (ca 37x23; spessore 10 cm). Le pietre sono riunite a terreno di matrice sabbiosa, di colore marrone/giallastro e di consistenza friabile. La US ha restituito numerosi fr. di laterizi (in prevalenza Togo-le), ceramica e ossi di animali. Nelle vicinanze dei due blocchi squadrati e' stata ritrovata una lista calcarea (ca 45x25; spessore 10 cm) che presenta su una faccia dei segni incisi (segni di luce?) (cf. 505). In prossimita' del vano di accesso all' amb. 26 e' stato rinvenuto un blocco squadrato di grandi dimensioni (60x25; spessore medio 20 cm).

SEQUENZA FISICA	UGUALE A	SI LEGA A	SEQUENZA STRATIGRAFICA
	PA 15	/	
	GLI SI APPOGGIA	SI APPOGGIA A	
	COPERTO DA	COPRE	
	TAGLIATO DA	TAGLIA	
RIEMPITO DA	RIEMPIE		
			POSTERIORE A
			ANTERIORE A
			PA 1

* II blocco di minori dimensioni misura (max 40x45x35) e' presente su una faccia in muro di forma quadrangolare (ca 10x9). Il blocco di maggiori dimensioni presenta una modanatura lungo una delle facce minori.

OSSERVAZIONI

IL LIMITE TRA LE US 69 E 15 È ARTIFICIALE E CONDUCE CON IL PASSAGGIO ADEP CHE METTE IN COMUNICAZIONE IL VANO 21 CON IL VANO 27.

LA US HA RESTITUITO ANCHE UNA LASTRA CALCEA (S.F. 556) QUADRATA (34x26 cm; spessore max 13 cm) CHE PRESENTA UNA STILE LINEA RETTA INCISA SU UNA FACCE E UNA PROFONDA MODANATURA (gola?) SULL'ALTRA FACCE. SI TRATTA SICURAMENTE DI UN ELEMENTO ARCHITETTONICO. LA US HA RESTITUITO UN FR. DI ~~ceramica~~ ceramica con la data di 6 miglio.

INTERPRETAZIONE

CRONO DELLE STRUTTURE MURARIE DELL'AMBIENTE 27.

LO STATO DELLA US NON VIENE ULTIMATO PER CARENZA DI TEMPO A DISPOSIZIONE. IL GIORNO 21.07.01 SI DECIDE DI SOSPENDERE LO STATO AD UN LIVELLO ARBITRARIO (FR. QUOTE SU SCHIZZO).

SI QUOTA LA SCELTA RINVENUTA IN PROSSIMITÀ DEL VANO TRA I MURI 26 E 27. LE DIMENSIONI DEL BLOCCO CALCEO SONO UN 57x30. LA LASTRA PRESENTA ANCHE UN INCISO POCO PROFONDO, DESTINATO FORSE ALL'ELLOGGIO DEL CORDONE, DI POME INAPPARENTEMENTE A 16 CM A.

ELEMENTI DATANTI


MONETA IN BRONZO (SF 767).

DATAZIONE

PERIODO O FASE

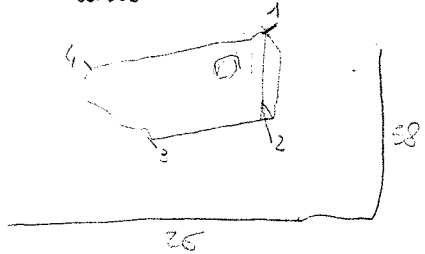
CERAMICA, LATERIZI ED ALTRI REPERTI COMUNI

- ANFORACCI (ANCHE CON DEC. A RETTANG.)
- PITHOI
- C. DA FUOCO
- C. A CRONA
- ARSW
- GRAFETTA GIALLA
- LATERIZI DEGRATI (DIS.) E BRUCIATI
- ZEUXIPPUS VASE




SF 508

1:100



SF 794



SF 556

1:100

DATI QUANTITATIVI DEI REPERTI

POSIZIONATO CON LA STAZIONE TOTALE

- 650, sgraa 665, uiooo 670, sgraa 677, selce 680, oggetto osso 685, selce 769, uiooo
- 794, macina 852, selce 416, velle 729, oggetto lero 756, tessera utrea 809, ampolla
- 801, bacino

REPerti OSTEOLOGICI

OSSE DI ANIMALI DI PICCOLA E GRANDE TAGLIA

REPerti MALACOLOGICI

OSTRACHE

REPerti BOTANICI

REPerti PARTICOLARI

- 317 - sgraa 204 FR. ARCHITETTONICO 225 uiooo 243 uiooo 504 FR. VETRO DEC. 508 LASTRA CON MOTIVI INCISI (SEGNI LAVA?)

AFFIDABILITA' STRATIGRAFICA

- NULLA
- MEDIA
- BUONA
- CATTIVA

SETACCIATURA

A MANO TIPO SETACCIO

CAMPIONATURE

FLOTTAZIONE

DIRETTORE

ARTHUR / SEDIKOVA

RESPONSABILE

E. LAPADULA

- 509 uiooo 756, tessera mosaico 767, moneta 523, uiooo 532, uiooo 545, sgraa vetro 649, uiooo
- 556, FR. ARCH. 663, uiooo? 669, FR. BRUCIATO 676, bicchiere vetro 682, uiooo 683, macina